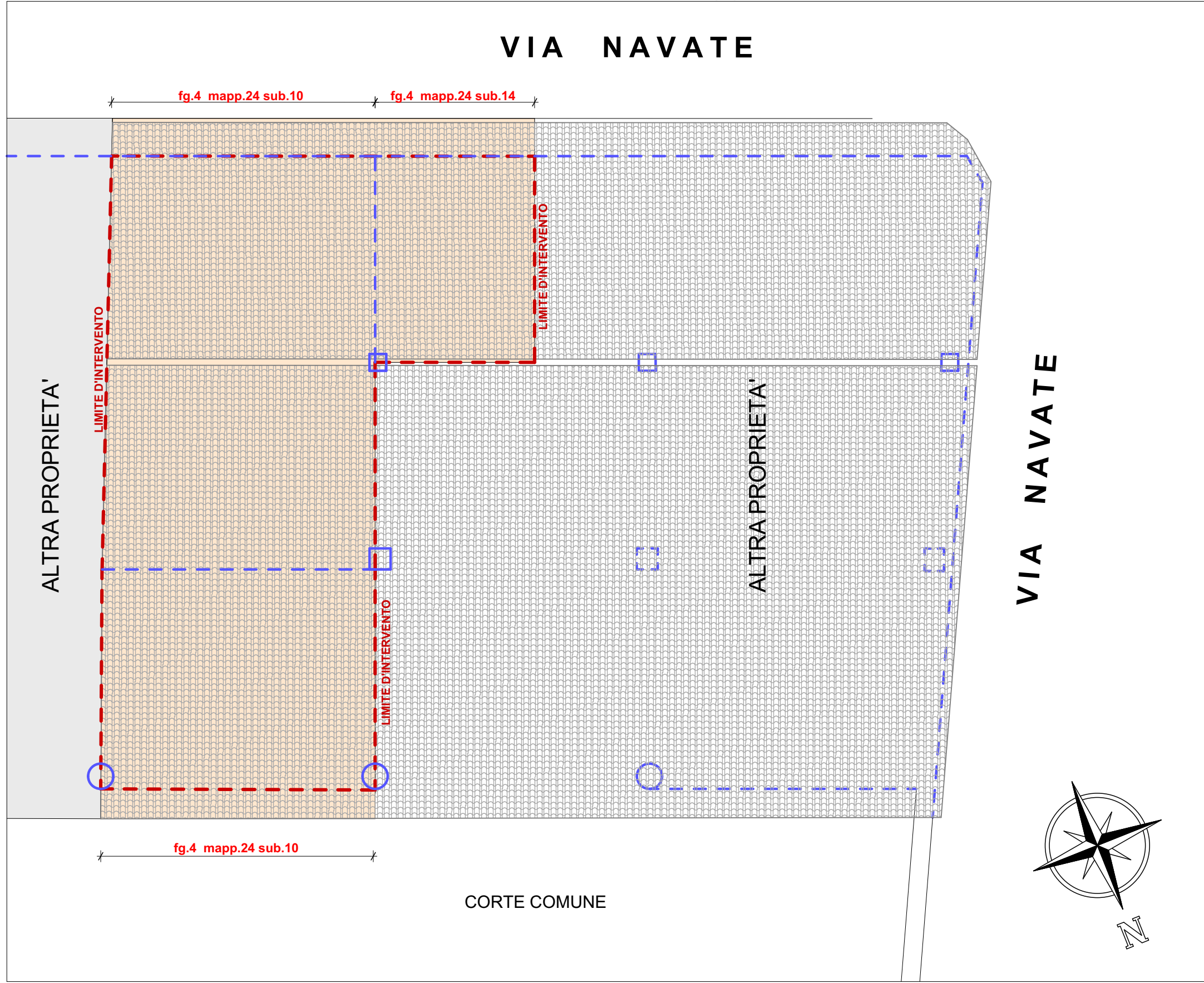




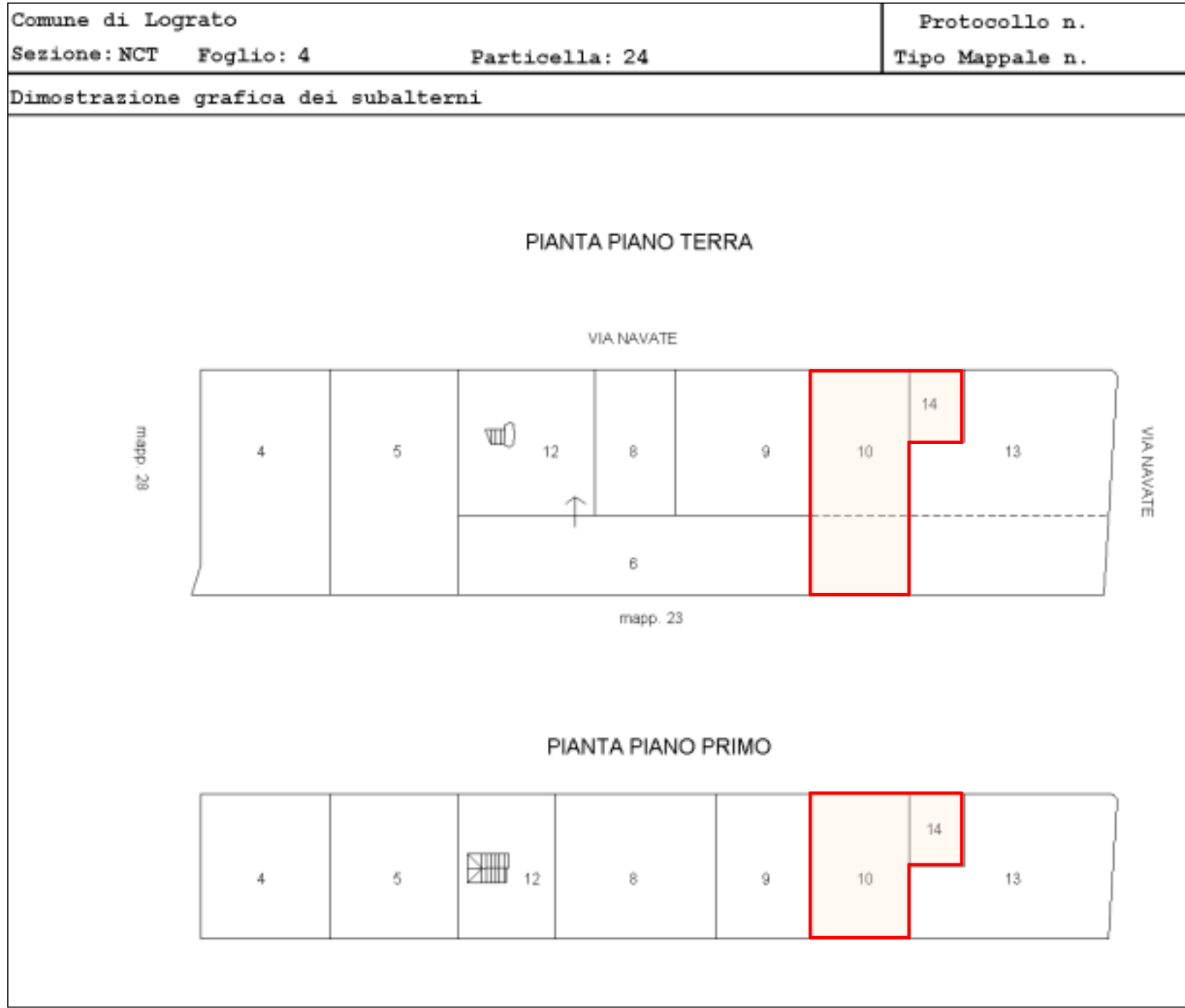
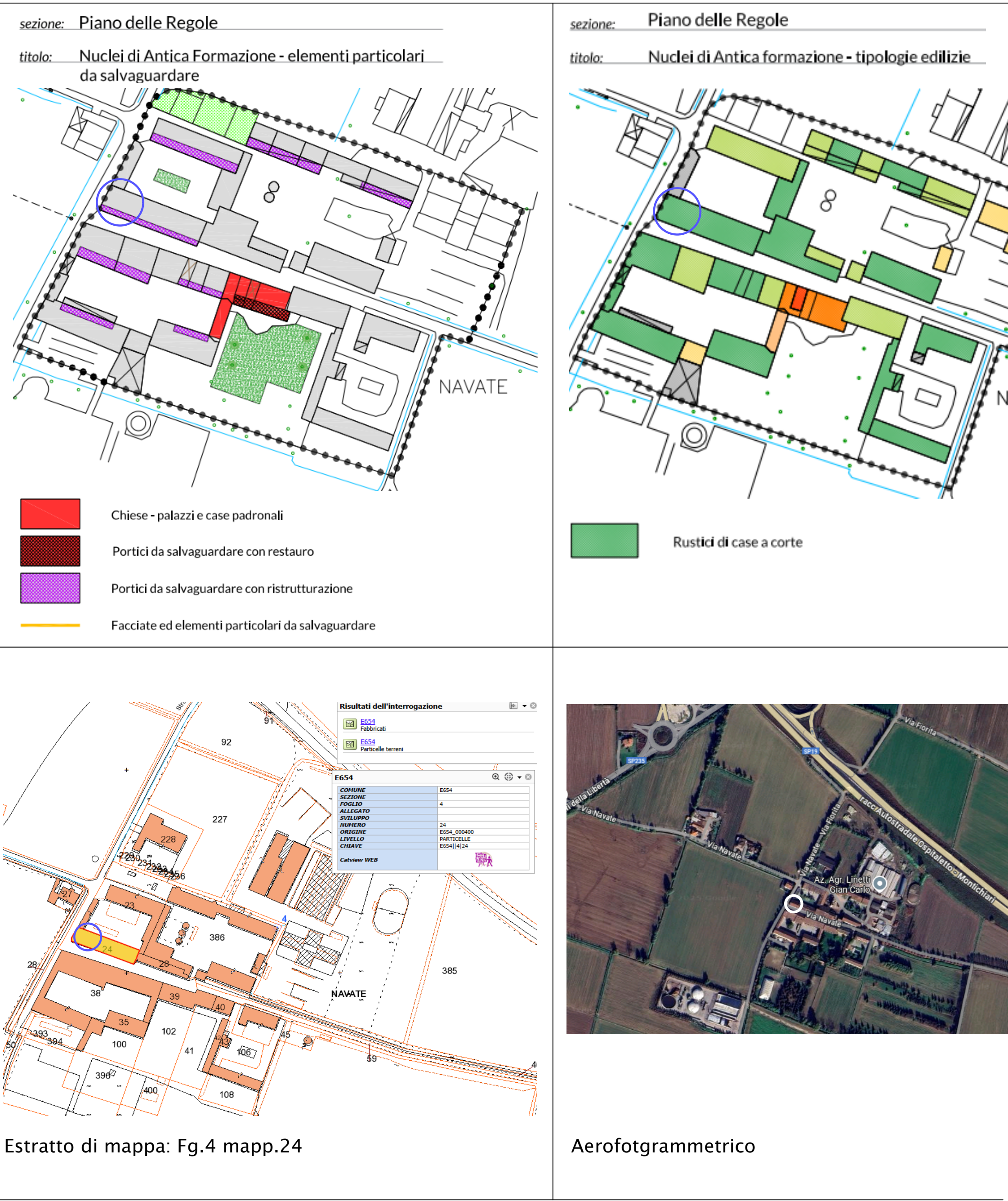
PLANIMETRIA GENERALE - Porzione di fabbricato oggetto d'intervento - scala 1:100



**PRATICHE PRECEDENTI:**

- PIANO DI RECUPERO: Convenzione urbanistica del 13.11.95 Rep.53585 Notaio Conti
- DIA prot.4128 del 27/06/2014 "Manutenzione straordinaria copertura";

SUPERFICIE E VOLUMI ASSEGNATI AL LOTTO				
LOTTO	SUPERFICIE LOTTO	SUPERFICIE COPERTA	H MAX esistente	
STATO DI FATTO	111,83 mq	111,83 mq		
STATO DI PROGETTO	INVARIATO	INVARIATO	INVARIATO	
<b>Art. 19 - Nuclei di Antica Formazione</b> Nucleo antico di Navate Per la situazione particolare di Navate e le destinazioni da sempre legate all'agricoltura, è possibile la continuazione nel nucleo dell'attività agricola esistente. Non è possibile comunque insediare allevamenti suinicoli, mentre per insediare altri capi di bestiame deve essere stipulata una convenzione che ne stabilisca il numero massimo e le opere da realizzare di carattere igienico-sanitario al fine di non compromettere la vivibilità del nucleo. Nel caso di riconversione residenziale degli stabili, vi è l'obbligo di Piano di Recupero.				



ELABORATO PLANIMETRICO  
Porzione di fabbricato oggetto d'intervento

COMUNE DI LOGRATO

PROVINCIA DI BRESCIA - REGIONE LOMBARDIA

PROGETTO ARCHITETTONICO	PROGETTISTA e DIRETTORE LAVORI Arch. Nicola Bonissoni Ordine degli architetti di Brescia, n. iscrizione 2091 	FEDERICO DI ARMIERI
	PROPRIETARIO: MARINONI MATTEO COMMITTENTE: Via Navate 13 25030 Lograto (BS) Cod. Fisc.: MRNMTT94C07B1570	
	COSTRUTTORE:	
	PROGETTO DEFINITIVO	Rev. _____ Data: 9 Giugno 2025 Rev. _____ Data: _____
INQUADRAMENTO URBANISTICO - Estratto PGT, Estratto di Mappa e Aerofotogrammetrico		SCALA 1:100
Planimetria Generale		TAV.N° 1